

GUIA DO ESPETADOR | EXTREME XL LAGARES 2026

FIM
HARD ENDURO
WORLD
CHAMPIONSHIP
2026

ZONAS DE INTERESSE | PÁGINA 1 DE 2

i INFORMAÇÃO ESSENCIAL



1 de Maio



Cortejo: 10:00
Centro de Penafiel
até à Agrival



Início da Prova:
12:00



**Super Especial
Noturna:**
20:00



**Assistência
Oficial:**
km 27

Use os QR codes para abrir a localização no **Google Maps**.

1 ZI Favaios



Google Maps

2 ZI Cascata



Google Maps

3 ZI do Burro



Google Maps

4 ZI da Casa Velha



Google Maps

5 ZI Vila Boa



Google Maps

6 ZI Orelhudo



Google Maps

7 ZI Cruz do Crasto



Google Maps



PÁGINA 1 DE 2

GUIA DO ESPETADOR | EXTREME XL LAGARES

FIM
HARD ENDURO
WORLD
CHAMPIONSHIP
2026

ZONAS DE INTERESSE | PÁGINA 2 DE 2



Chegue com antecedência às zonas mais populares.



Mantenha distância de segurança do percurso.



Use os QR codes para navegar até cada ZI.



SUPER ESPECIAL NOTURNA ÀS 20:00

8 ZI Portela



Google Maps

9 ZI Assistência



Google Maps

10 ZI Maus Caminhos 1



Google Maps

11 ZI Maus Caminhos 2



Google Maps

12 ZI Caverna



Google Maps

13 ZI Vazadouro



Google Maps

14 ZI Tuf Tuf



Google Maps

★ DICAS AO ESPETADOR

P Estacione apenas em locais permitidos.

👤 Siga sempre as indicações da organização.

☀️ Proteja-se do sol, do frio e terreno irregular.

📄 INFORMAÇÃO ÚTIL

🏁 Partida oficial do Dia 1 às 12:00.

🔧 Assistência oficial ao km 27.

★ Super Especial noturna às 20:00.



GUIA DO ESPECTADOR | EXTREME XL LAGARES 2026

FIM
HARD ENDURO
WORLD
CHAMPIONSHIP
2026

ZONAS DE INTERESSE | DIA 2 | PÁGINA 1 DE 3

i INFORMAÇÃO ESSENCIAL



1. Dia 2



2. Partida:
11:00



3. Distância
total:
115 km



4. Especiais
cronometradas:
5



5. Máximo
de etapa:
7h



6. Checkpoints:
22

Use os QR codes para abrir a localização no **Google Maps**.

1 ZI 1 Castelões



Google Maps

2 ZI 2 Pereira



Google Maps

3 ZI 3 Monte Bois



Google Maps

4 ZI 4 Mini Erzeberg



Google Maps

5 ZI 5 Cunando



Google Maps

6 ZI 6 Castelo



PÁGINA 1 DE 3



GUIA DO ESPETADOR | EXTREME XL LAGARES 2026

FIM
HARD ENDURO
WORLD
CHAMPIONSHIP
2026

ZONAS DE INTERESSE | DIA 2 | PÁGINA 2 DE 3

i INFORMAÇÃO ADICIONAL



ORDEM DE PARTIDA:

definida pela Super Especial Noturna. O melhor resultado parte primeiro por classes.



CLASSES:

Hobby, XL, Ladies, Youth, Senior, Bronze, Silver e Gold. Electric, Juniors, Gold 4T e Gold seguem a classificação scratch.



CARTA DE CONTROLO (CC):

obrigatória em todos os Postos de Controlo. Falha de validação pode implicar desclassificação.



CLASSIFICAÇÃO:

vence o piloto que completar mais CPs no menor tempo. Pontos 1.º ao 10.º: 10, 9, 8, 7, 6, 5, 4, 3, 2, 1.

Use os QR codes para abrir a localização no **Google Maps**.

7 ZI 7 Couce



Google Maps

8 ZI 8 Melga



Google Maps

9 ZI 9 Eucalipto



Google Maps

10 ZI 10 Hulk



Google Maps

11 ZI 11 Louseira



Google Maps

12 ZI 12 Rampa



Google Maps

13 ZI 13 Moinhos



Google Maps



GUIA DO ESPETADOR | EXTREME XL LAGARES 2026

FIM
HARD ENDURO
WORLD
CHAMPIONSHIP
2026

PERCURSO E ASSISTÊNCIAS | DIA 2 | PÁGINA 3 DE 3

i VISÃO GERAL DA ETAPA



Partida:
11:00



Distância total:
115 km



Especiais
cronometradas:
13 km + 28 km +
35 km + 26 km +
13 km



Duração
aproximada:
5 horas



Duração máxima
da etapa:
7 horas



Partida e chegada:
Agrival /
local oficial



Percurso termina
na Agrival



22 checkpoints
ao longo da etapa

! REGRAS E CORTES



Pilotos que cheguem
a ZA 2 com mais de
3h de corrida serão
parados.



Pilotos que cheguem
a ZA 3 com mais de
5h de corrida serão
parados.



Reabastecimento e
assistência apenas
nas ZA.



ZA 1 e ZA 4:
neutralização 20 min.
ZA 2 e ZA 3:
neutralização 5 min.



Comida e água em
todas as assistências.



Ajuda externa apenas
entre pilotos e
dentro das ZA.



Contornar deliberadamente um
obstáculo fora do percurso:
penalização de 10 min por infração.

📍 ZONAS DE ASSISTÊNCIA

1 📍 ZA 1 - Mouzinho

20 min | comida e água



2 📍 ZA 2 - Pegadinha

5 min | comida e água



3 📍 ZA 3 - Boneca

5 min | comida e água



4 📍 ZA 4 - Mouzinho

20 min | comida e água



**PARTIDA /
CHEGADA OFICIAL**

Agrival | Google Maps



←←← PÁGINA 3 DE 3 →→→



GUIA DO ESPETADOR | EXTREME XL LAGARES 2026

ZONAS DE ESPETÁCULO | PÁGINA 1 DE 2

i INFORMAÇÃO ESSENCIAL



Corrida:
Sunday Race



Partidas: 10:00
Hobby, XL,
Women, Bronze



Partidas: 14:00
Gold, Gold 4T,
Junior, Electric,
Silver, Senior, Youth



Distância por volta:
5 km



Duração:
2 h + 1 volta



Partida:
estilo Le Mans

Use os QR codes para abrir a localização no **Google Maps**.

1 ZI Presa Velha



Google Maps

2 ZI 1088



Google Maps

3 ZI Moinho Cubo



Google Maps

4 ZI Colton Haker



Google Maps

5 ZI Castelões



Google Maps



GUIA DO ESPETADOR | EXTREME XL LAGARES 2026 >>>

ZONAS DE ESPETÁCULO | PÁGINA 2 DE 2 >>>

INFORMAÇÃO ADICIONAL



Classificação:
vence quem completar
mais voltas em 2 h + 1 volta



Pontos 1.º ao 15.º:
20, 17, 15, 13, 11, 10,
9, 8, 7, 6, 5, 4, 3, 2, 1



Assistência
apenas na ZA



Paragem obrigatória
na ZA:
mínimo 3 min



Ajuda externa:
apenas entre pilotos
e dentro da ZA




Penalizações:
fora da pista +10 min |
sem paragem na ZA +13 min



Percurso marcado com fita. Grelha definida pelo resultado do Extreme Penafiel.


6  ZI Aranhas



 Google Maps


7  ZI Descida
Nossa Senhora



 Google Maps


8  ZI MotoBock



 Google Maps


9  ZI Pedagógica



 Google Maps


 Paddock



 Google Maps


 Partida / Meta



 Google Maps

 ZA



 Google Maps

